

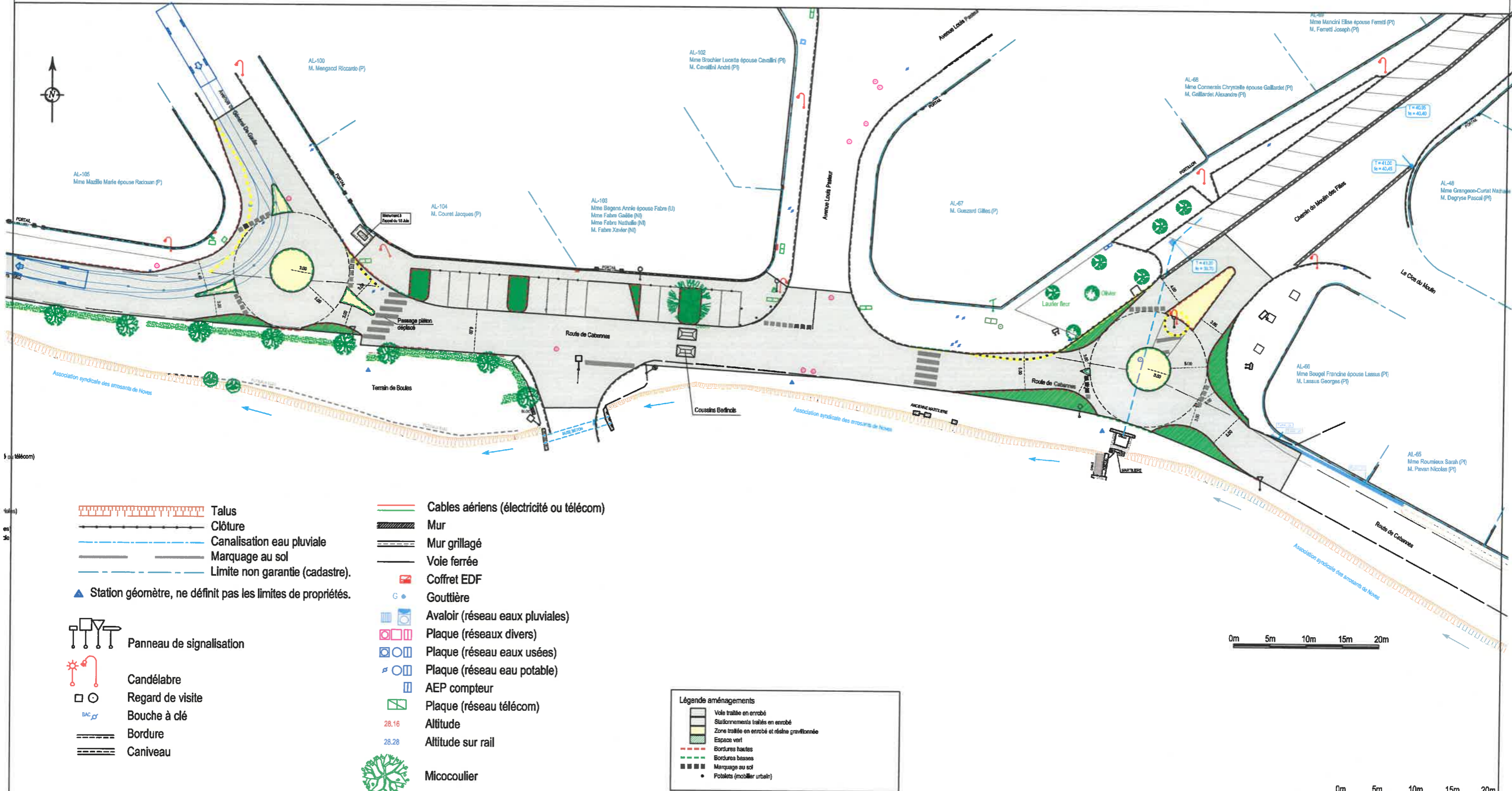
AVANT PROJET D'AMENAGEMENT SUR FOND DE PLAN TOPOGRAPHIQUE






Département des Bouches du Rhône

Commune de Noves







Lieu dit : L'Espacrier - Route de Cabannes
















Section AL











-  Talus
-  Clôture
-  Canalisation eau pluviale
-  Marquage au sol
-  Limite non garantie (cadastre).

▲ Station géomètre, ne définit pas les limites de propriétés.

-  Panneau de signalisation
-  Candélabre
-  Regard de visite
-  Bouche à clé
-  Bordure
-  Caniveau

-  Cables aériens (électricité ou télécom)
-  Mur
-  Mur grillagé
-  Voie ferrée
-  Coffret EDF
-  Gouttière
-  Avaloir (réseau eaux pluviales)
-  Plaque (réseaux divers)
-  Plaque (réseau eaux usées)
-  Plaque (réseau eau potable)
-  AEP compteur
-  Plaque (réseau télécom)
-  Altitude
-  Altitude sur rail
-  Micocoulier

- Légende aménagements**
-  Voie traitée en enrobé
 -  Stationnements traités en enrobé
 -  Zone traitée en enrobé et résine gravillonnée
 -  Espace vert
 -  Bordures hautes
 -  Bordures basses
 -  Marquage au sol
 -  Potolets (mobilier urbain)

0m 5m 10m 15m 20m

0m 5m 10m 15m 20m

Echelle: 1/500°